

# MIRADA INTENCIONAL

- grupo 8 -

- tranquilidad
- naturaleza
- silencio
- densidad

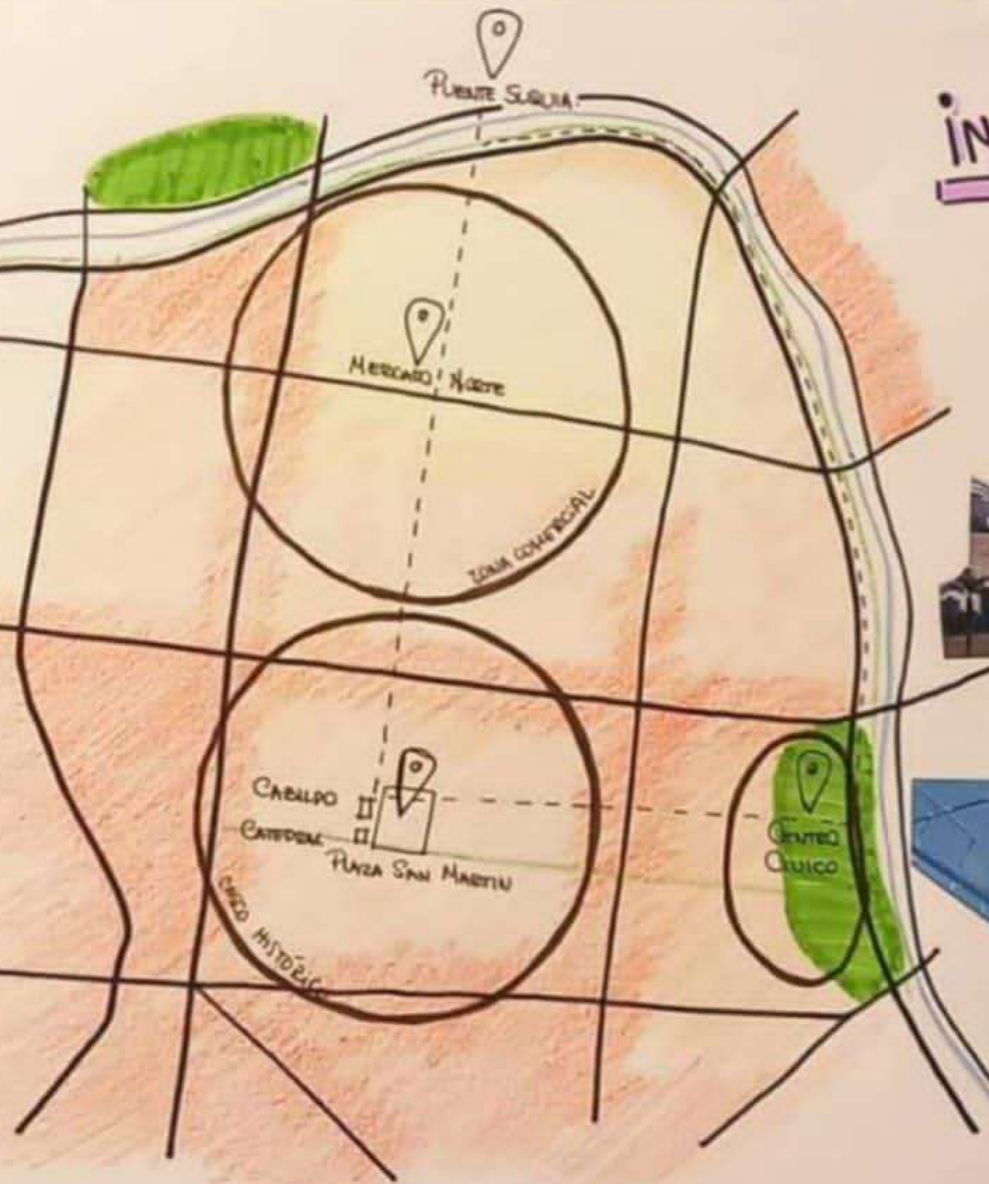


↳ descuido, contaminación

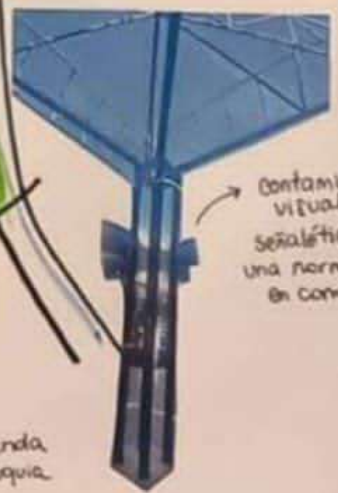
• instituciones gubernamentales: revalorización del río.



- área comercial
- movimiento
- bullicio / ruido
- peligroso



Contaminación visual: señalética sin una normativa en común.



- recorrido
- 📍 paradas
- 🟢 espacio verde
- zonas de actividades
- 🔴 alta densidad
- 🟡 media densidad
- 🟠 baja densidad
- bicicleta
- río Siquia



Integrantes:  
 Corazza, Cereijo, Nescier  
 Rippstein, Bastos, Bonafe, Marti

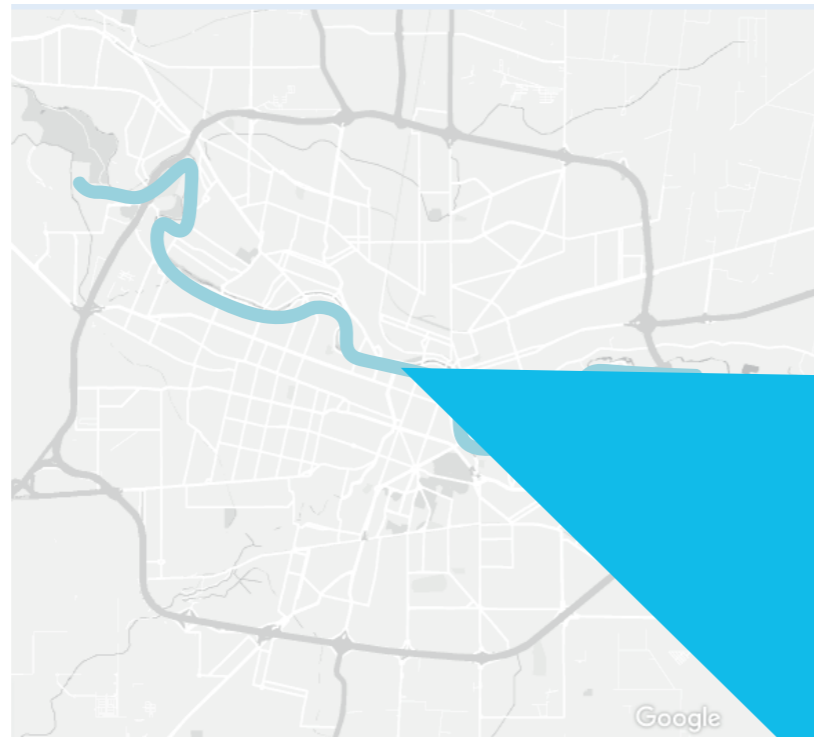


# Mirada proyectual: Córdoba a 500 años

Puesta en valor del Río Suquía y aprovechamiento de la rivera para actividades recreativas teniendo en cuenta los ejes de Sostenibilidad, Movilidad, Habitat y Espacio Público.

## Espacio Público

Jerarquización de la rivera del río, extensión de espacios verdes, utilizando al Río Suquía como corredor de la biodiversidad.



## Movilidad

Disminución del uso del automóvil, promoviendo el uso de un transporte público subterráneo. Conectar la ciudad desde el centro y a lo largo del río mediante bicisendas.



## Hábitat

Densificación del centro para lograr que la ciudad sea más compacta. Mixtura de usos: comercial, residencial e instituciones.



Integrantes:


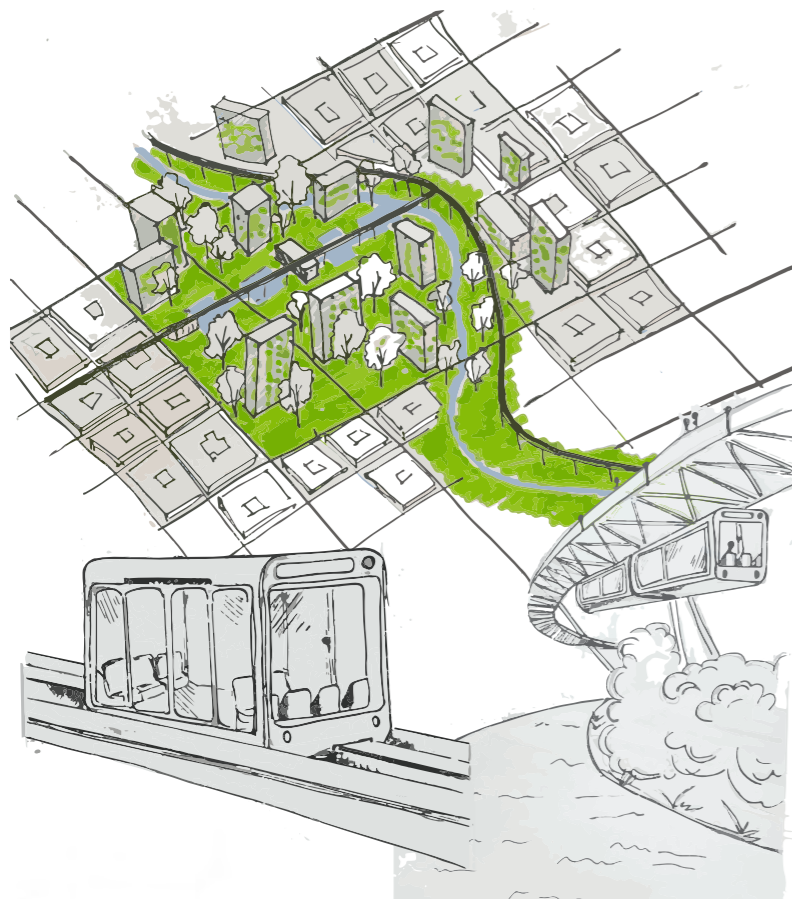
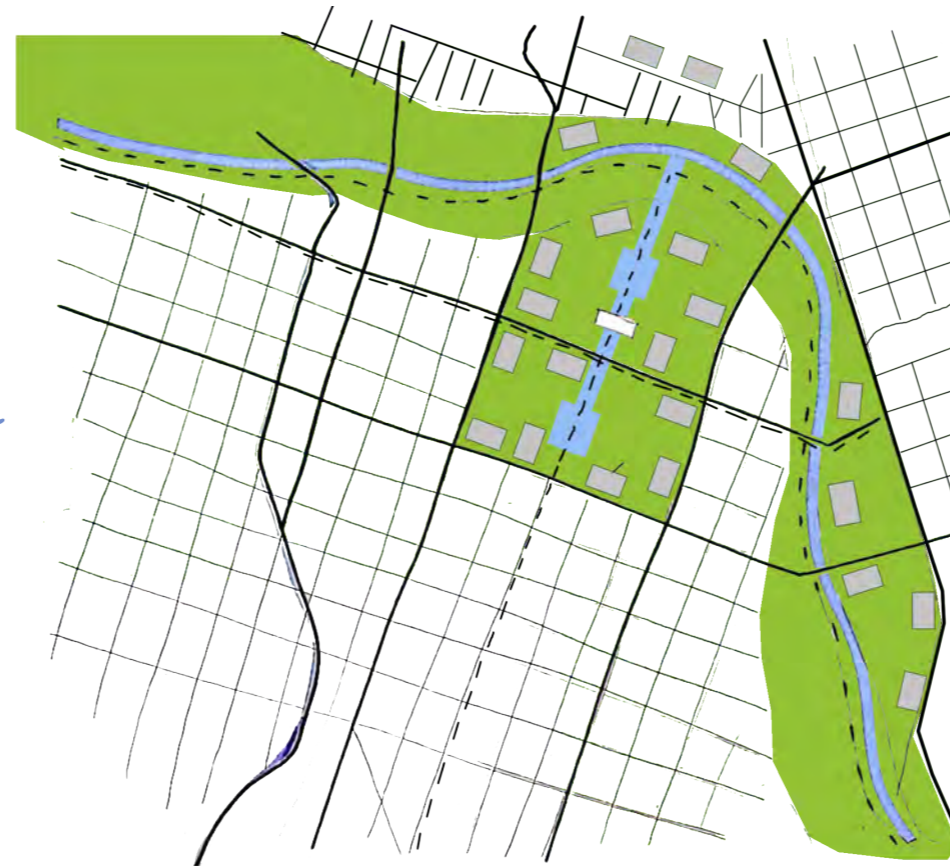
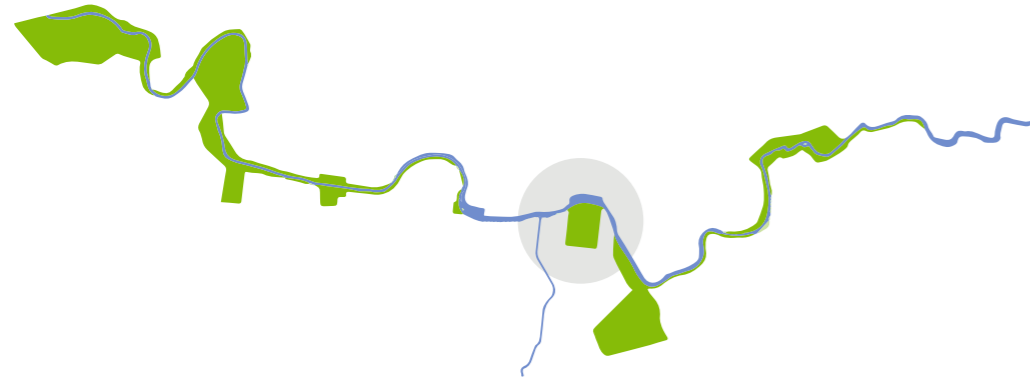
Cereijo - Corazza - Nescier Rippstein  
Martí - Bonafé - Bastos



# REHABITAR: Integración de la rivera y lo urbano.

## Workshop 500 años - SF + CBA

Conectar el río con la ciudad, proponiendo expansiones de espacios públicos y verdes hacia el área metropolitana.



- Se proponen corredores naturales que ingresan a la ciudad en puntos estratégicos del río conectando el área urbana con espacios verdes.
- Se busca reducir el uso de automóvil reemplazándolo por transportes públicos, como la bicisenda y un tranvía elevado que conectará el área del río con el centro de la ciudad, recorriendo Córdoba de Oeste a Este y viceversa.
- Se pretende, dentro de éstos jardines de extensión, densificar la zona construyendo edificios en altura e incorporando vegetación a los mismos, logrando así una integración al sistema de espacios verdes.



450

CÓRDOBA - SANTA FÉ

500

CÓRDOBA - SANTA FÉ



Integrantes:

GRUPO 8

Cereijo - Corazza - Nescier Rippstein

Martí - Bonafé - Bastos