

ESTACIÓN MITRE



Inseguridad

Recreativo



Ecológico
Residuos



RESERVA NATURAL DEL OESTE

CASCO HISTORICO

Inundable

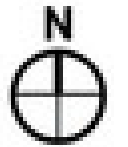
Cultura



MUSEO DE LA CONSTITUCIÓN

Borde

Hito



- Integrantes:**
- Casarin, Giuliana
 - Galarza, Martina
 - Lamela, Francisco
 - Micheli, Angeles
 - Quispe, Jenny

Salme Carlos



LO PRESENTE




Santo Tomé

Alto Verde




Arroyo Chino

Arroyo Leyes



LO ANHELADO



La Guardia



450
CORDOBA - SANTA FE

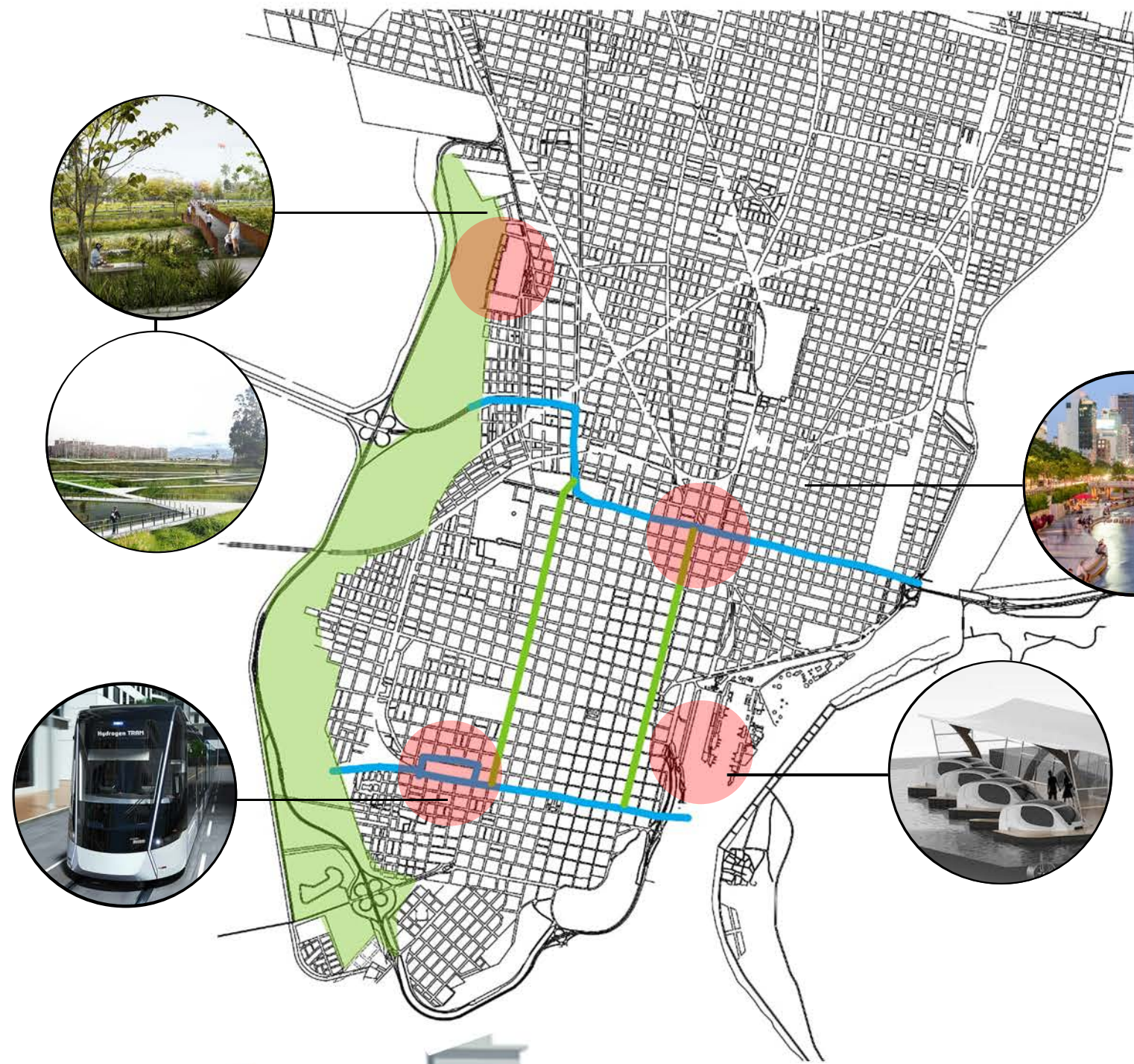
500
CORDOBA - SANTA FE



Integrantes:

- Casarin, Giuliana
- Galarza, Martina
- Lamela, Francisco
- Micheli, Angeles
- Quispe, Jenny

CIUDAD AFLUENTE




RIOS	MOVILIDAD	HABITAT URBANO	MICROCLIMA
------	-----------	----------------	------------

Incorporación del cauce
 Comunicación de ecosistemas
 Irrigación del subsuelo
 Limpieza del río

Conexión de puntos verdes
 Disminución vehicular
 Movilidad fluvial
 Disminución del consumo

Densificación
 Limpieza de la visual
 Interacción saludable



Partiendo del escenario contemporáneo, marcado por el conflicto del vínculo hídrico entre el crecimiento demográfico y las zonas protegidas, decidimos incorporar el curso del río salado dentro de la estructura urbana para conectar y fomentar los espacios verdes desde el sector oeste hacia el sector centro sur de la ciudad.

